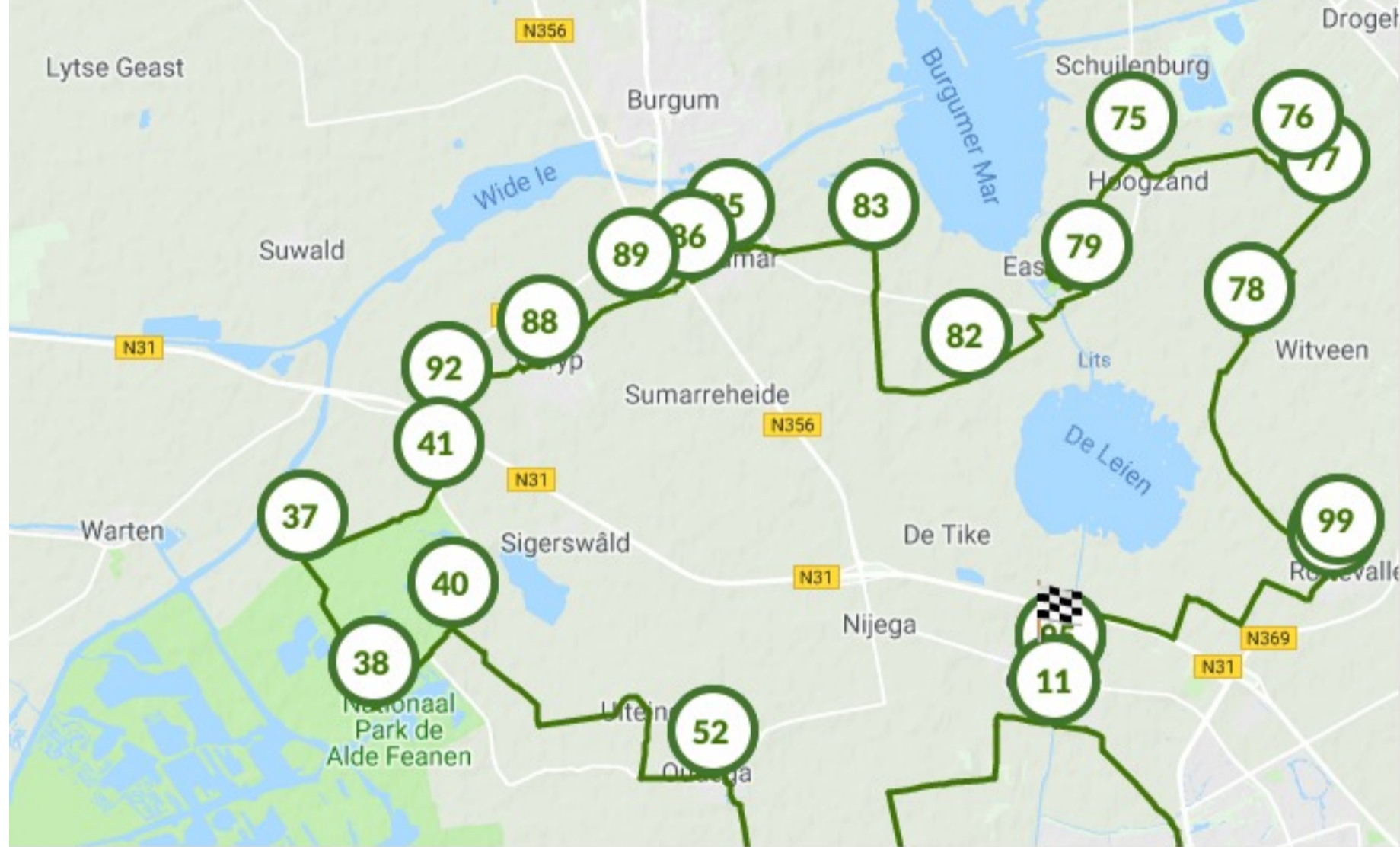


Fietsroute door het Smallingerland

Drachten, Earnewald, Burgum

Drachten is rijk aan cultuur en historie. Het bekijken van de historische panden in de binnenstad kun je combineren met een beeldenroute. Er zijn ook veel musea, galerieën en beeldentuinen te vinden. In museum Dr8888 vind je beeldende kunst van de twintigste eeuw die op één of andere manier met Friesland te maken hebben. Earnewâld is een watersportplaats. Je vindt er het Skûtsjemuseum over de geschiedenis van het skûtsjesilen. Het dorp is ook één van de startplaatsen. Een ander sportief evenement is het Nationaal Kampioenschap Parapluhangen, dat in de laatste week van de bouwvakvakantie plaatsvindt. Earnewâld wordt omringd door het Nationaal Park De Alde Feanen, een laagveenmoeras met internationale allure. In het Streekmuseum in Burgum kun je niet alleen elke vrijdag gebruik maken van de telescopen, maar ook een beginnerscursus sterrenkunde volgen. In het streekmuseum vind je munten, penningen en werk van zilversmeden. Ook kom je hier alles te weten over het leven en werk van Hendrik Bulthuis, de ontwerper van de BM-zeilboot.



Google

Kaartgegevens ©2018 Google Gebruiksvoorwaarden Een kaartfout rapporteren

Routebeschrijving

Afstand Totale Afstand



Start: Iendrachtsingel 1, 9218 PM Opeinde

43.9 KM

Van **95** naar **46**

4633.3 M

4.6 KM

Neem Iendrachtsingel in noordelijke richting

788 M



Ga rechtdoor naar Leidyk

1.2 KM



Ga links naar Swartfean

477 M

 Ga rechts naar De Bosk 670 M

 Ga links naar Rydwei 537 M

 Ga rechtdoor naar Efterwei 978 M

Je bent nu bij knooppunt 46 0 M

Van **46** naar **99** 170.2 M 0.2 KM

Neem Brouwersgrêft in noordoostelijke richting 170 M

Je bent nu bij knooppunt 99 0 M

Van **99** naar **78** 3419.4 M 3.4 KM

Neem Bildwei in noordwestelijke richting 1.2 KM

 Ga links naar Bildreed 1.2 KM

 Ga rechts naar Bildtweg 1.1 KM

Je bent nu bij knooppunt 78 0 M

Van **78** naar **77** 2030.6 M 2 KM

Neem Achttienenweg in noordoostelijke richting 826 M

 Ga links naar Seadwei 283 M

 Ga rechts naar Groeneweg 921 M

Je bent nu bij knooppunt 77 0 M

Van **77** naar **76** 594.6 M 0.6 KM

Neem Groeneweg in noordoostelijke richting 1 M

 Ga links naar Groeneweg 186 M

 Ga rechtdoor naar Boskwei 407 M

Je bent nu bij knooppunt 76 1 M

Van **76** naar **75** 2145 M 2.1 KM

Neem Lange Geestlaan in zuidwestelijke richting 1.6 KM


 Ga rechtdoor naar It Heechsân 332 M

 Ga rechts naar Torenlaan 233 M

Je bent nu bij knooppunt 75 0 M

Van **75** naar **79** 2301.4 M 2.3 KM

Neem Achterweg in zuidwestelijke richting 1.8 KM

 Links aanhouden naar Snakkerbuorren 249 M

 Ga links naar Elte Martens Beimastrjitte 248 M

Je bent nu bij knooppunt 79 1 M














Van **79** naar **82** 2042.4 M 2 KM

Neem Teije Tolstraat in zuidelijke richting 814 M

 Ga links naar Mienskerwei 1.2 KM

Je bent nu bij knooppunt 82 0 M

Van **82** naar **83** 2586.5 M 2.6 KM

Neem Mienskerwei in westelijke richting	2.1 KM	
 Ga rechtdoor naar Reed	523 M	
Je bent nu bij knooppunt 83	1 M	
Van  naar 	1659 M	1.7 KM
Neem Iestwei in westelijke richting	1.2 KM	
 Ga rechtdoor naar Greate Buorren	431 M	
Je bent nu bij knooppunt 85	0 M	
Van  naar 	574.6 M	0.6 KM
Neem Achterwei in zuidelijke richting	575 M	
Je bent nu bij knooppunt 86	0 M	
Van  naar 	918.9 M	0.9 KM
Vertrek in noordelijke richting	126 M	
 Ga links naar Easterein	792 M	
Je bent nu bij knooppunt 89	1 M	
Van  naar 	1305.3 M	1.3 KM
Vertrek in westelijke richting	749 M	
 Ga links naar Easterein	176 M	
 Ga rechtdoor naar Greate Buorren	379 M	
Je bent nu bij knooppunt 88	0 M	

Van **88** naar **92**

1356.5 M

1.4 KM

Neem Greate Buorren in zuidwestelijke richting

24 M

 Ga rechts naar Tsjerkepaed

212 M

 Ga rechts naar Lytse Buorren

1.1 KM

Je bent nu bij knooppunt 92

1 M

Van **92** naar **41**

901.4 M

0.9 KM

Vertrek in zuidelijke richting

901 M

Je bent nu bij knooppunt 41

1 M

Van **41** naar **37**

1796.3 M

1.8 KM

Neem Sigerswâld in westelijke richting

14 M

 Ga rechtdoor naar Earnewarre

1.5 KM

 Ga rechtdoor naar Dominee van der Veenweg

279 M

Je bent nu bij knooppunt 37

1 M

Van **37** naar **38**

1943.4 M

1.9 KM

Neem Dominee van der Veenweg in zuidelijke richting

1.9 KM

Je bent nu bij knooppunt 38

1 M

Van **38** naar **38**

22.2 M

0 KM

Neem Dominee van der Veenweg in zuidoostelijke richting

22 M

Je bent nu bij knooppunt 38

0 M

Van **38** naar **40**

1267.5 M

1.3 KM

Vertrek in noordelijke richting

833 M

 Ga links

434 M

Je bent nu bij knooppunt 40

0 M


Van **40** naar **52**

4585.2 M

4.6 KM

Neem Alle Om Slachte in zuidoostelijke richting


1.5 KM

 Ga links naar Utein

1.5 KM

 Ga rechtdoor naar Eksteursreed

726 M

 Ga links naar It West

505 M

 Ga rechtdoor naar Buorren

335 M

Je bent nu bij knooppunt 52

0 M

Van **52** naar **11**

7181.8 M

7.2 KM

Neem Buorren in oostelijke richting

215 M

 Ga links naar Eastersânning


1.6 KM

 Ga rechtdoor naar Skieppekampen

1.2 KM

 Ga rechtdoor naar Eibertsgeasten

1.5 KM

 Ga rechts naar It Heech

1.2 KM

 Ga links naar De Hoarnen

579 M

 Ga rechtdoor naar Hegewei

786 M

Je bent nu bij knooppunt 11

0 M

Van **11** naar **580**

4879.8 M

4.9 KM

580

Museum Dr8888

Adres: Museumplein 2, 9203 DD Drachten

Vertrek in noordelijke richting

1 M

Ga rechtsaf naar Hegewei

344 M

Rechts aanhouden op de splitsing naar Hegewei

379 M

Ga rechtdoor naar Kletten

1.1 KM

Ga rechtdoor naar De Kletten

305 M

Ga rechtdoor naar De Roef

195 M

Ga linksaf naar Het Anker

527 M

Ga rechtdoor naar De Hemmen

287 M

Ga links

176 M

Ga linksaf

9 M

Ga rechtsaf naar Noorderhogeweg

127 M

Ga linksaf

21 M

Ga rechts

200 M

Ga rechtdoor naar Zuiderhogeweg

76 M

Ga linksaf

304 M

Ga rechtdoor naar Watermolen	101 M	
Ga rechtdoor	129 M	
Ga rechtdoor naar Tjalling Wagenaarstraat	10 M	
Ga rechts naar Tjalling Wagenaarstraat	51 M	
Ga linksaf naar Pier Panderstraat	491 M	
Ga rechtsaf	42 M	
Ga linksaf naar Museumplein	19 M	
Fiets terug naar het laatste knooppunt.		
Van 11 naar 95	505.1 M	0.5 KM
Neem Kanaelsloane in noordelijke richting	505 M	
Je bent nu bij knooppunt 95	0 M	